

die story

rundum aktiv!

wie & wo?



Zeit mit Qualität!

AKTIV IM SOMMER:

Einerseits eignet sich das Haus ideal für Tagesausflüge, andererseits ist es ein wichtiger Stützpunkt für Bergtouren und Rundwanderwege. Eine der beliebtesten und relativ leichten Wanderungen führt vom Alois-Günther-Haus zum Roseggerhaus und wieder zurück.

Ein besonderes Highlight stellt der Planetenweg „Himmel auf Erden“ dar, der von Rettenegg auf das Stuhleck führt. Es ist dies ein wissenschaftlich-touristisches Projekt vom Institut für Astronomie der Universität Wien und den Tourismusverbänden Rettenegg und Spital/Semmering.

Das Haus dient auch als wichtiger Stützpunkt auf der Route des Österr. Weitwanderwegs 02 (Zentralalpenweg).

AKTIV IM WINTER:

Wegen der extremen Wettersituationen, die typisch für den Stuhleck-Gipfel sind, hat das Haus vor allem im Winter eine wichtige Schutzfunktion! Passt man sich den jeweiligen Bedingungen an, können viele traditionelle Skitouren und die in letzter Zeit immer beliebter werdenden Schneeschuhwanderungen problemlos unternommen werden. Für den Skifahrer gibt es moderne Lifтанlagen und gepflegte Pisten von rund 24 km Länge.



SO KOMMEN SIE ZU UNS!

Bahnhof Spital/Semmering oder Bahnhof Steinhaus/Semmering -> mit dem Taxi zum Pfaffensattel (Beginn der Mautstraße) -> im Sommer ist eine Zufahrt bis direkt zum Alois-Günther-Haus möglich!

Auf den Pfaffensattel ...

... von Steinhaus:
S6 bis Spital a. Semmering/Steinhaus auf die B306, weiter auf der L117 bis Pfaffensattel.
... von Rettenegg über die L117 bis Pfaffensattel.

Weiter über die Mautstraße (Gebühr: EUR 5,00) direkt zum Parkplatz (auch für Busse geeignet) beim Alois-Günther-Haus.

Zustiege:

- Lift-/Bergstation Hühnerkogel, 1370 m, 1 ½ Std.
- Pfaffensattel, 1372 m, 1 ½ Std.
- Rettenegg: 862 m, 3 Std.
- Spital/Semmering, 777 m, 3 Std.
- Steinhaus/Semmering, 825 m, 3 Std.

Nachbarhütten:

- Karl-Lechner-Haus, 1450 m, ¾ Std.
- Wetterkoglerhaus, 1743 m, 5 ½ Std.
- Roseggerhaus, 1653 m, 1 ½ Std.



spaß & sport freizeit

ALOIS-GÜNTHER-HAUS

Stuhleck | 1782 m | Steiermark



DIE HÜTTE

Geschichte Alois-Günther-Haus:

- 1914: Grundsteinlegung
- 1915: Einweihung und Namensgebung: Alois Günther war der Hauptinitiator des Baues und Obmann der „Alpinen Gesellschaft d’Stuhlecker“
- 1959: Kauf des Hauses inkl. 2.340 m² Grund durch den Alpenverein Edelweiss

In den darauffolgenden Jahren wurde die 4 km lange Mautstraße (im Winter präpariert) errichtet, ein größerer Hauszubau durchgeführt, die Warenversorgung verbessert, das Dach erneuert, die Gasträume neu eingerichtet und die Sanitäreanlagen modernisiert.

- 2001: Thermische Sanierung des gesamten Hauses
 - 2001 – 2003: Verlegung einer Kanalleitung, sowie eines 20 kV-Stromkabels vom Haus ins Tal
 - 2006: Einbau eines 50 m³-Wasserspeichers beim Haus
- Heute bietet das Haus seinen Gästen in drei gemütlichen Räumen die Möglichkeit, die exzellente Gastronomie zu genießen. An schönen Tagen bietet die Naturterrasse Platz für bis zu 30 Personen!

Eignung für Familien:	★★★★☆
Eignung für Menschen mit körperlichen Einschränkungen:	★★★★☆
Sommeraktiv:	★★★★★
Winteraktiv:	★★★★☆




ALOIS - GÜNTHER - HAUS

8685 Steinhaus/Semmering
+43 (0) 3853/300
aloisguentherhaus@aon.at
www.aloisguentherhaus.at

Impressum:
Herausgeber und für den Inhalt verantwortlich: Alpenverein Edelweiss

**aktiv
sicher
mehr erleben**



Auf dem höchsten Punkt der Fischbacher Alpen, mit dem einmaligen Rundblick auf unzählige Berggipfel und integriert in das große Stuhlecker Skigebiet, lädt das Haus zu einem erholsamen und geselligen Besuch ein.

Eine bekannt gute Küche, gemütliche Gasträume, nette Übernachtungsmöglichkeiten und eine Terrasse machen den Aufenthalt unvergesslich.

Die Hütte ist auch bestens geeignet für Silvester-, Geburtstags- und Hochzeitsfeiern.

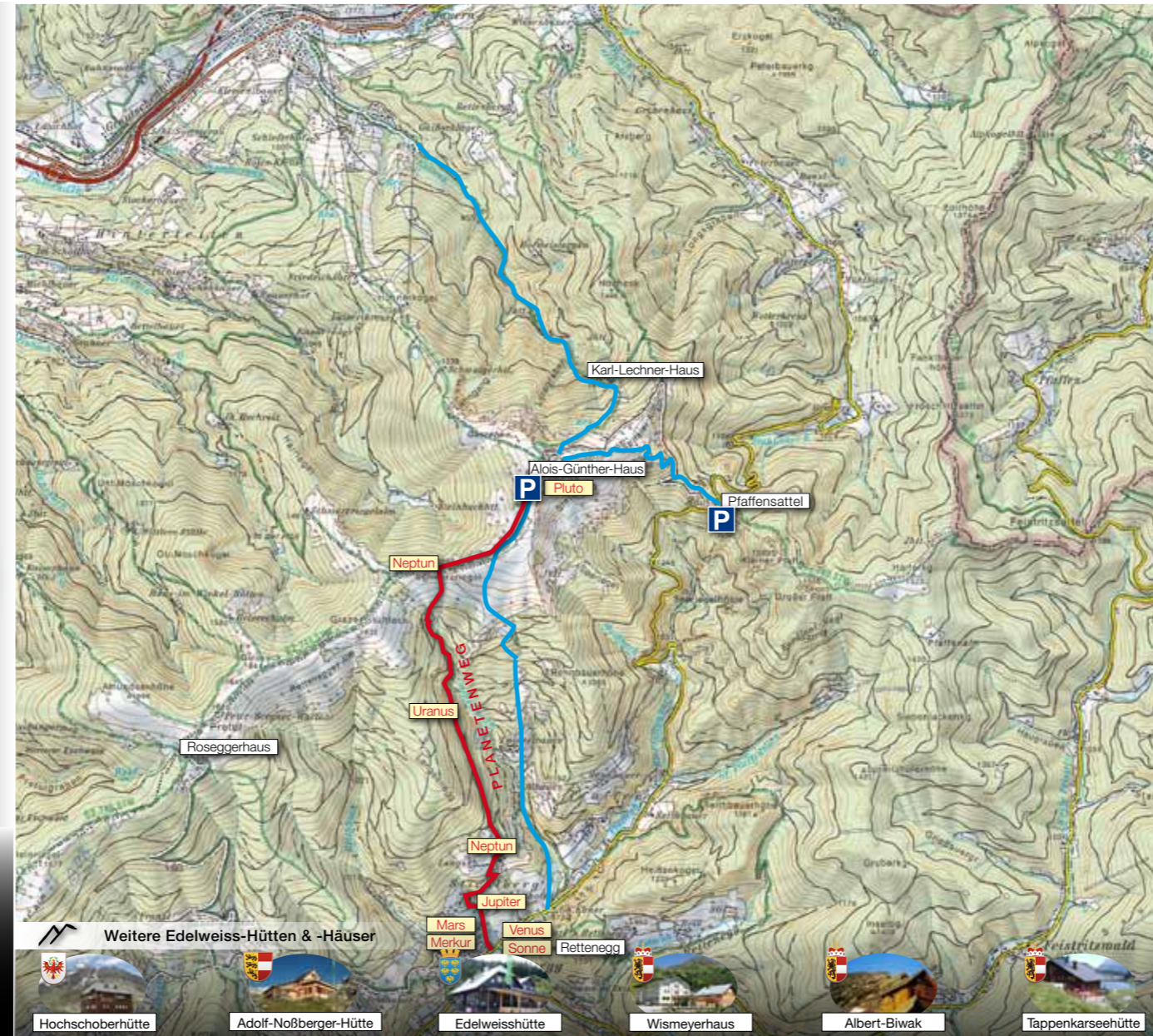
Bewirtschaftungszeiten:
Sommer: Mitte Mai bis Anfang November
Winter: Ende November bis Mitte April

Übernachten in der Hütte:
5 Einbettzimmer, 2 Doppelbettzimmer,
Matratzenlager in 4 Zimmern

Sanitäre Einrichtungen:
2 getrennte Waschräume mit Dusche,
Waschbecken und WC

Unsere Pächterfamilie
- IHRE GASTGEBER!

Gabriela und Robert
JICHA sorgen seit
1. Juli 2008 - unter
Mithilfe ihrer Tochter
Melanie dafür, dass sich
alle Gäste am, beim
und im Alois-Günther-
Haus wohlfühlen.



GPS Koordinaten der Hütte (UTM, WGS84):
O: 33:559463
N: 5269274

© BEV 2011, Vervielfältigt mit Genehmigung des BEV – Bundesamtes für
Eich- und Vermessungswesen in Wien, T2011/75552

design by www.helischwarz.at


ÜBERGÄNGE UND BERGWANDERUNGEN

- Höhenweg zum Roseggerhaus, 1586 m, auf der Pretul: rote Mark., Weg 702, 740, 1 ½ Std.
- Höhenweg zum Hirschenkogel, 1340 m und zum Sonnwendstein, 1523 m: rote Mark., Weg 702, 740, 4 ¾ Std.
- Höhenweg zum Hochwechsel, mit Variante zur Steyersberger Schwaig oder zur Kampsteiner Schwaig: rote Mark. Weg 702, 740, 5 ½ Std.



SKITOUREN

- Von Norden von Spital/ Semmering durch den Kaltenbachgraben über das Karl-Lechner-Haus (meist mit Abfahrt auf der Piste). Bitte beachten Sie die lokalen Benutzungshinweise für Pistentouren.
- Von Süden führt von Rettenegg über die Zwieselbauerwiesen ein sonniger und lange windgeschützter Aufstieg zur Hütte.



SCHNEESCHUHWANDERUNG

Vom Pfaffensattel über die Spitaler Alm (rote Mark.)



Literatur:

- Steinger: Joglland – Waldheimat – Fischbacher Alpen. Kompass Verlag 2010
- Szépfalusi/ Kriz: Skitouren Wiener Hausberge, Horn: Verlag Berger – Edition berg&karte 2011

Karten:

- freytag&berndt Wanderkarte Nr. 021, M 1:50 000
- BEV-Karte BMN Nr. 104, UTM Nr. 4218 jeweils M 1:50 000

